



**КОМИТЕТ ИМУЩЕСТВЕННЫХ ОТНОШЕНИЙ
АДМИНИСТРАЦИИ ПЕРМСКОГО МУНИЦИПАЛЬНОГО РАЙОНА**

РЕШЕНИЕ
о размещении объектов № 513

Пермский край
Пермский район

29.06.2021

Комитет имущественных отношений администрации Пермского муниципального района разрешает Акционерному обществу «Газпром газораспределение Пермь» (ИНН 5902183841, ОГРН 2125902017723, почтовый адрес: 614000, г. Пермь, ул. Петропавловская, 43)

размещение объекта «газопровод давлением до 0,6 Мпа, для размещения которого не требуется разрешение на строительство»

на землях государственная собственность на которые не разграничена

на срок 1 год с 29.06.2021 г. по 28.06.2022 г.

Местоположение: Пермский край, Пермский район, Сылвенское с/п, с.п. Сылва, ул. Набережная, 15, с кад. № 59:32:0050027:2603.

Приложение: схема предполагаемых к использованию земель или части земельного участка.

Председатель комитета имущественных
отношений администрации Пермского
муниципального района



Г.В. Мюресов

(подпись, печать)

Схема предполагаемых к использованию земель или части земельного участка

Объект: Газопровод давлением до 0,6 МПа, для размещения которого не требуется разрешения на строительство

Местоположение: расположенных по адресу: край Пермский, р-н Пермский,
с/п Сылвенское, с.п. Сылта, ул. Набережная, 15, с кад. № 59:32:0050027:2603

Площадь земель или части земельного участка, кв.м.: 954

Категория земель: земли населенных пунктов








Вид разрешенного использования: -

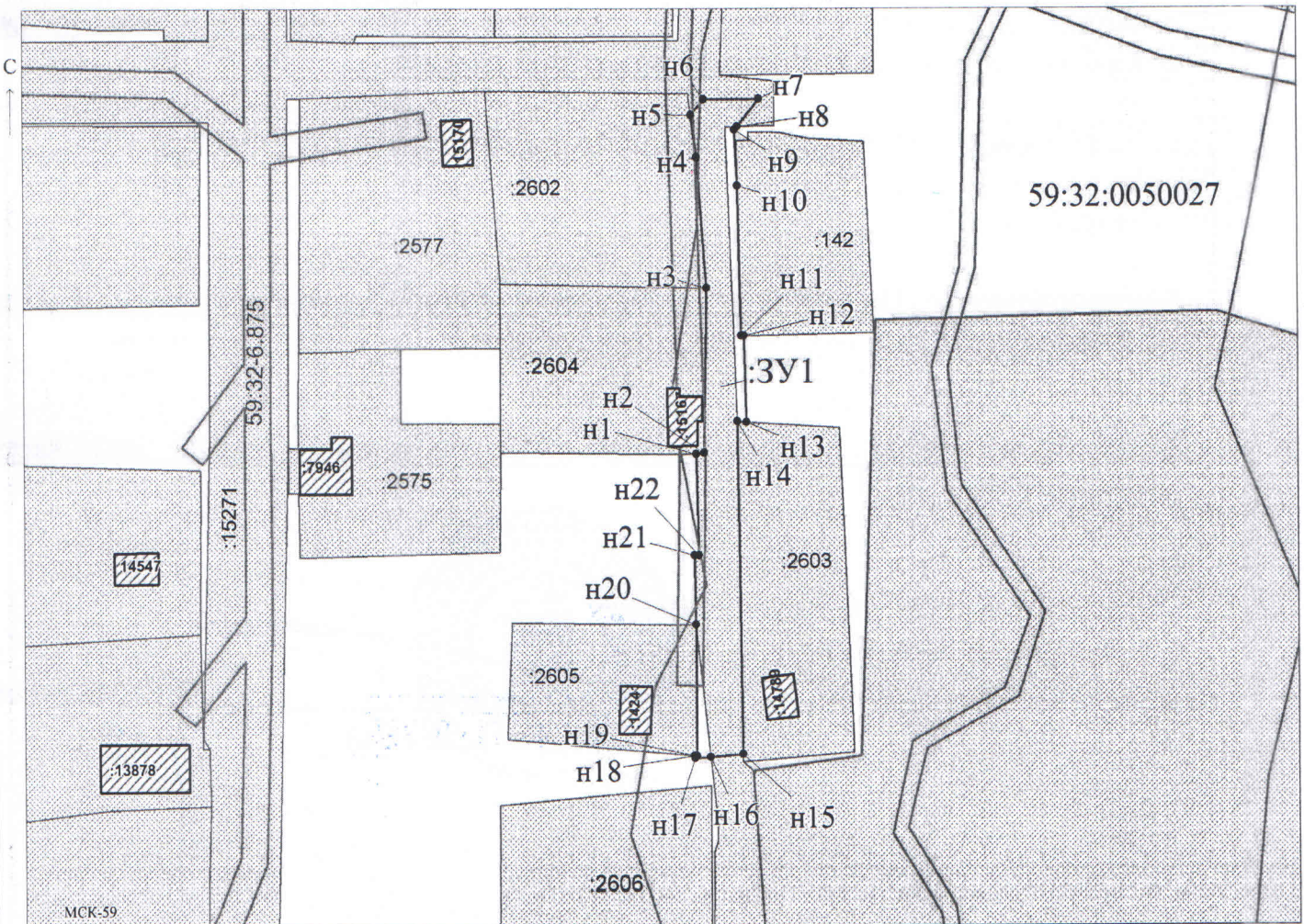
Описание границ смежных землепользователей:
От точки н1 до точки н3 - земельный участок с кадастровым номером 59:32:0050027:2604
От точки н3 до точки н5 - земельный участок с кадастровым номером 59:32:0050027:2602
От точки н5 до точки н8 - земельный участок с кадастровым номером 59:32:0050027:15271
От точки н8 до точки н10 - земли общего пользования
От точки н10 до точки н12 - земельный участок с кадастровым номером 59:32:0050027:142
От точки н12 до точки н13 - земли общего пользования
От точки н13 до точки н20 - земельный участок с кадастровым номером 59:32:0050027:2603
От точки н20 до точки н1 - земли общего пользования

Каталог координат, м

№ точки границы	X	Y
н1	2 262 148,21	520 637,68
н2	2 262 149,74	520 637,92
н3	2 262 150,25	520 668,79
н4	2 262 148,55	520 693
н5	2 262 147,47	520 700,81
н6	2 262 149,87	520 703,69
н7	2 262 160,45	520 703,77
н8	2 262 156,3	520 698,69
н9	2 262 155,8	520 698,08
н10	2 262 156,22	520 687,92
н11	2 262 156,81	520 659,68
н12	2 262 157,4	520 659,69
н13	2 262 157,8	520 643,56
н14	2 262 156,07	520 643,67
н15	2 262 156,8	520 581,76
н16	2 262 150,65	520 581,26
н17	2 262 147,65	520 581,01
н18	2 262 147,59	520 581,5
н19	2 262 148,04	520 581,46
н20	2 262 148	520 606,1
н21	2 262 147,77	520 618,99
н22	2 262 148,62	520 619,01
н1	2 262 148,21	520 637,68

Условные обозначения:

-  - предполагаемый участок земель, на которых планируется размещение объекта
-  :142 - границы и номер земельного участка, сведения о которых внесены в ЕГРН
-  :15167 - границы и номер объекта капитального строительства, сведения о которых внесены в ЕГРН
- - граница кадастрового квартала
-  59:32:7.277 - зоны с особыми условиями использования территории, сведения о которых внесены в ЕГРН
-  :3У1 - обозначение запрашиваемого земельного участка
-  н1 - характерная точка границ земель или части земельного участка
-  59:32:0050027 - номер кадастрового квартала



Масштаб 1:900

Заявитель: _____ / Егшина И.В.
(подпись, расшифровка подписи)

МП
(для юридических лиц
и индивидуальных предпринимателей)